

OPRAVA TRATI V ÚSEKU TANVALD - KOŘENOV

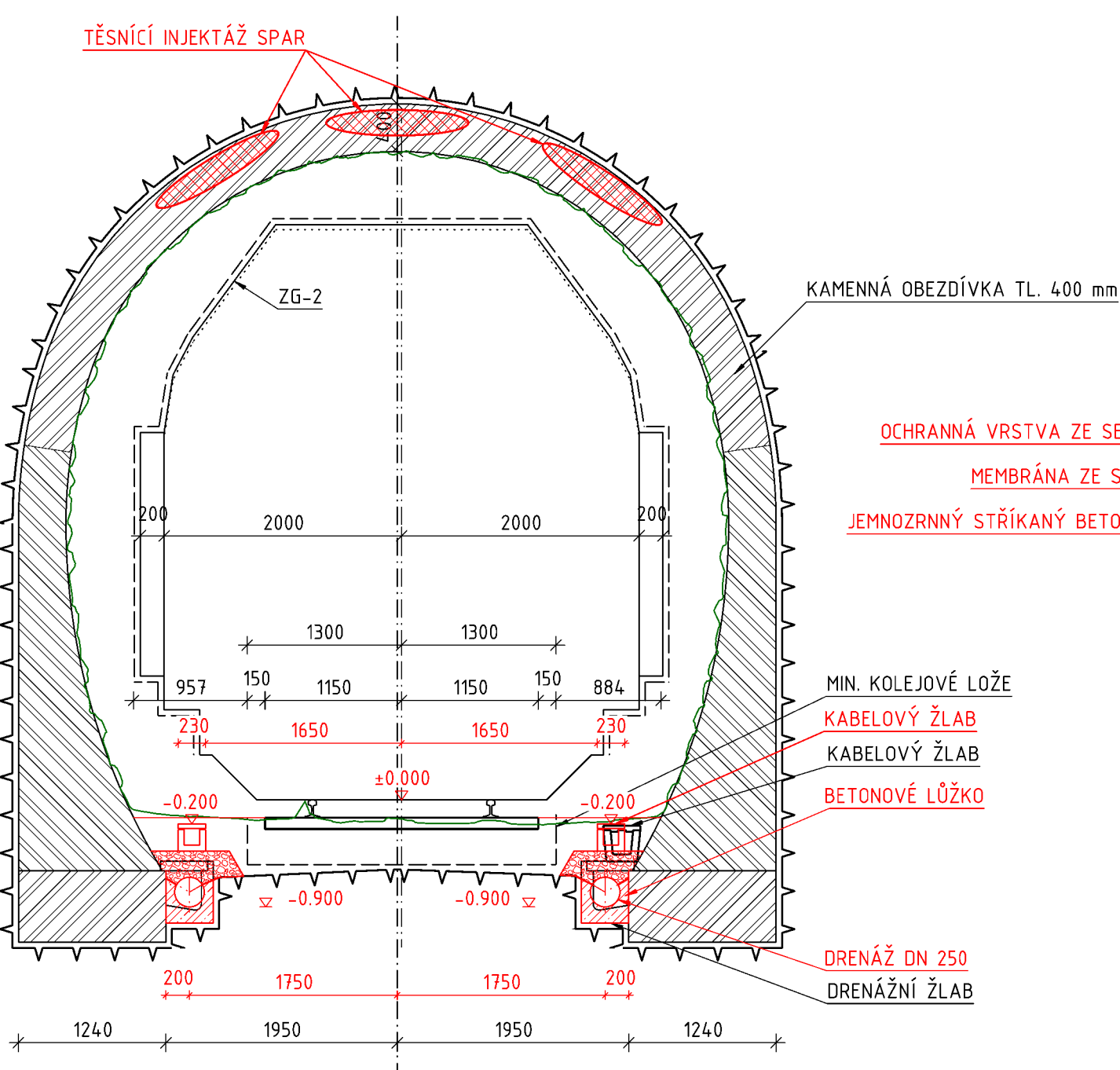
SO 01-17-01 TUNEL ŽDÁRSKÝ km 27,776 - 27,843

VZOROVÉ PŘÍČNÉ ŘEZY TUNELU

M 1:50

KAMENNÁ OBEZDÍVKA

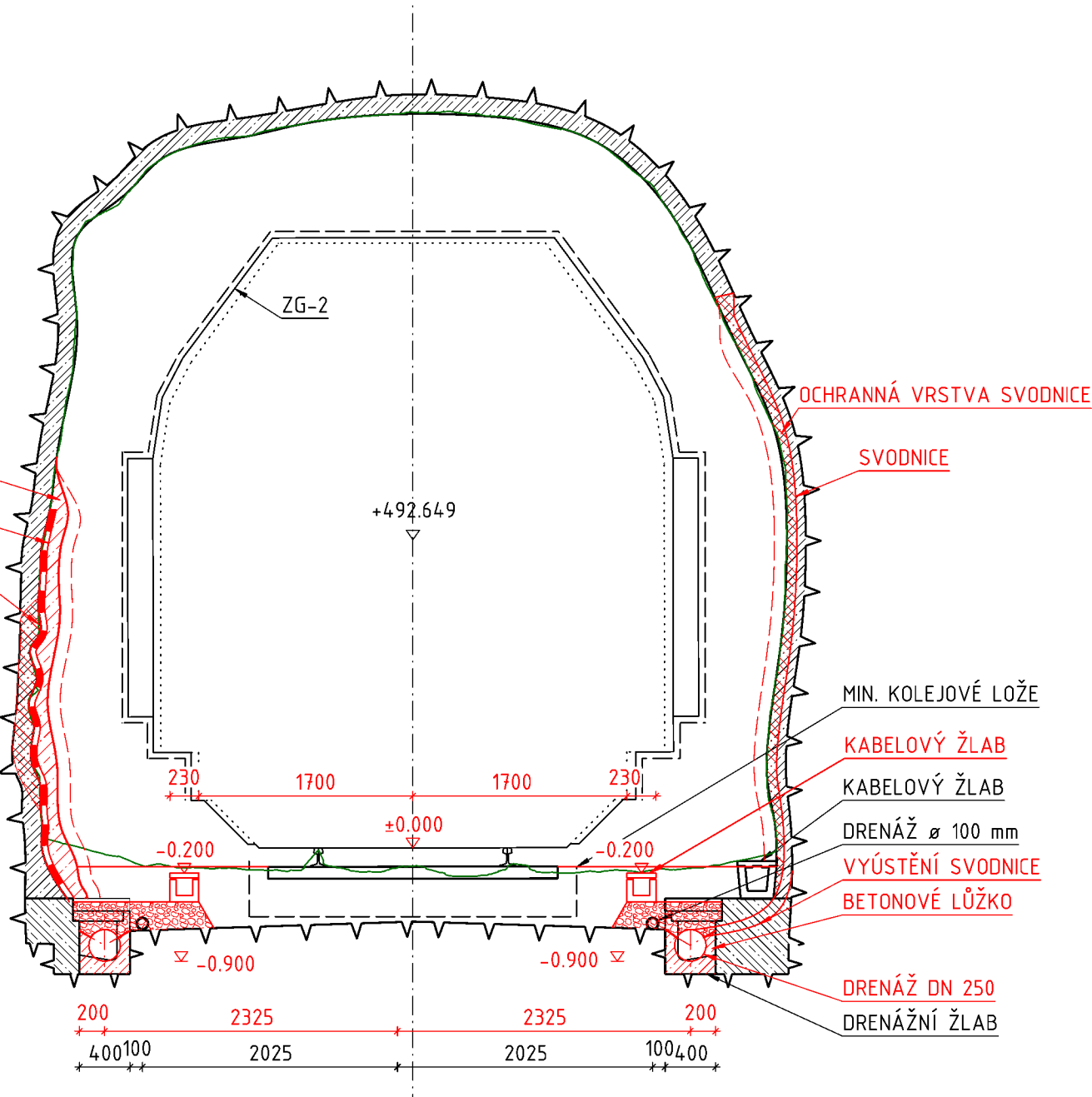
PÁSY P1, 1, P2



POZN:  
LÍČ OSTĚNÍ ZAMĚŘEN POMOCÍ LASEROVÉHO SCANU.  
RUB OSTĚNÍ, ÚROVŇ ZÁKLADOVÝCH PATEK, DRENÁŽÍ JSOU ODHADNUTÉ.  
DRENÁŽNÍ POTRUBÍ DN250 BUDE VLOŽENO DO ÚROVNĚ ODVODŇOVACÍHO ŽLABU, -0,90 m POD TK.

OSTĚNÍ ZE STŘÍKANÉHO BET. S MÍSTNÍMI OPRAVAMI

PÁSY 2, 3


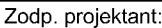




Výškový systém Bpv		Souřadnicový systém S-JTSK	
Číslo změny:	Obsah změny:	Datum změny:	
01	-	-	
02	-	-	
03	-	-	

Generální projektant: TÝM/SAGASTA - Tanvald - Kořenov



Zpracovatel dílčí části dokumentace:

Vypracoval: 		Zodp. projektant: 		Kontroloval: 		<div>Zpracovatel stavebního objektu:</div> <div> <b>SAGASTA</b></div>	
Ing. Martin Svoboda		Ing. Libor Mařík		Ing. Petr Lapiš			
Kraj: Liberecký		Traťový úsek/Obec: 1671 Liberec - Harrachov st.hr.					
Investor: Správa železnic, státní organizace; Dlážděná 1003/7; 110 00 Praha 1						Formát: 3x A4	
Akce: Oprava trati v úseku Tanvald - Kořenov SO 01-17-01 TUNEL ŽDÁRSKÝ km 27,776 - 27,843						Datum: 11/2021	
						Účel: DSP+PDPS	
						Č. zakázky: 64020136	
						Změna:	Č. kopie:
						Měřítko: 1:50	
Obsah dokumentace: VZOROVÉ PŘÍČNÉ ŘEZY TUNELU						Část dokumentace: E.1.7.1	.04